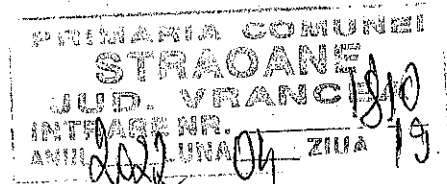


ROMÂNIA  
JUDEȚUL VRANCEA  
CONSILIUL LOCAL AL COMUNEI STRĂOANE  
Comisia de specialitate pentru **activități social – culturale,**  
**culte, învățământ, sănătate, agricultură,**  
**protecția mediului, muncă și protecție socială**



**R A P O R T**  
**din 20.04.2022**

Comisia de specialitate pentru **activități social – culturale,** **culte, învățământ, sănătate, agricultură, protecția mediului, muncă și protecție socială**, din cadrul Consiliului local al comunei Străoane, jud. Vrancea, intrunita în ședința astăzi data de 20.04.2022, luând în dezbateră **PROIECTUL DE HOTĂRĂRE privind aprobarea proiectului "ELABORAREA ÎN FORMAT GIS A DOCUMENTAȚIILOR DE AMENAJARE A TERITORIULUI ȘI DE PLANIFICARE URBANĂ-PLAN URBANISTIC GENERAL AL COMUNEI STRĂOANE," Jud.Vrancea și a cheltuielilor legate de proiect, în vederea finanțării acestuia în cadrul Planului National de Redresare și Reziliență, Componenta 10. Fondul Local.**

- prevederile art. 44 din Legea nr. 273/2006 privind finanțele publice locale, cu modificările și completările ulterioare;

- prevederile H.G. nr. 907/2016 privind etapele de elaborare și conținutul-cadru al documentațiilor tehnico-economice aferente obiectivelor/proiectelor de investiții finanțate din fonduri publice, modificată și completată

Pentru aceste considerente, în temeiul dispozițiilor art.129 alin 2 lit."b", alin.4 lit."a", art.139 alin.3 lit."a", din Ordonanța de urgență nr.57/05.07.2019 privind Codul administrativ, în unanimitate de voturi, acordă,

**AVIZ favorabil**

**PROIECTULUI DE HOTĂRĂRE privind aprobarea proiectului "ELABORAREA ÎN FORMAT GIS A DOCUMENTAȚIILOR DE AMENAJARE A TERITORIULUI ȘI DE PLANIFICARE URBANĂ-PLAN URBANISTIC GENERAL AL COMUNEI STRĂOANE," Jud.Vrancea și a cheltuielilor legate de proiect, în vederea finanțării acestuia în cadrul Planului National de Redresare și Reziliență, Componenta 10. Fondul Local.** în forma inițiată de primar

Președintele comisiei,

Manolache Florin

Secretarul comisiei,

Tutoveanu Nicolae


Membri: Barău Neculai

Filimon Marian

Roman Aurel-Marian

ROMANIA  
CONSILIUL LOCAL AL  
COMUNEI STRAOANE

Comisia de specialitate pentru prognoze, programe,  
buget-finanțe, patrimoniu, investiții, lucrări publice,  
servicii publice, comerț și urbanism.



## RAPORT

din 20.04.2022

Comisia de specialitate pentru prognoze, programe, buget-finanțe, patrimoniu, investiții, lucrări publice, servicii publice, comerț și urbanism din cadrul Consiliului local al comunei straoane, jud. Vrancea, intrunita in sedinta astazi data de 20.04.2022, luând in dezbatere PROIECTUL DE HOTARARE privind aprobarea proiectului "ELABORAREA ÎN FORMAT GIS A DOCUMENTAȚIILOR DE AMENAJARE A TERITORIULUI SI DE PLANIFICARE URBANĂ-PLAN URBANISTIC GENERAL AL COMUNEI STRĂOANE," Jud.Vrancea si a cheltuielilor legate de proiect, în vederea finanțării acestuia în cadrul Planului National de Redresare si Rezilienta, Componenta 10. Fondul Local.

- prevederile art. 44 din Legea nr. 273/2006 privind finanțele publice locale, cu modificările și completările ulterioare;

- prevederile H.G. nr. 907/2016 privind etapele de elaborare si continutul-cadru al documentatiilor tehnico-economice aferente obiectivelor/proiectelor de investitii finantate din fonduri publice, modificată si completată , constata ca acesta este legal initiat.

Pentru aceste considerente, in temeiul dispozitiilor art.129 alin 2 lit."b", alin.4 lit."a", art.139 alin.3 lit."a" , din Ordonanta de urgenta nr.57/05.07.2019 privind Codul administrativ, în unanimitate de voturi acordă,

### AVIZ favorabil

PROIECTULUI DE HOATARARE privind aprobarea proiectului "ELABORAREA ÎN FORMAT GIS A DOCUMENTAȚIILOR DE AMENAJARE A TERITORIULUI SI DE PLANIFICARE URBANĂ-PLAN URBANISTIC GENERAL AL COMUNEI STRĂOANE," Jud.Vrancea si a cheltuielilor legate de proiect, în vederea finanțării acestuia în cadrul Planului National de Redresare si Rezilienta, Componenta 10. Fondul Local., in forma inițiată de primar.


Presedintele comisiei,  
Tălîmbă Traian

Secretarul comisiei  
Isac Marian

Membri: 1. Enache Gheorghită  
2. Pistol Gigel  
3. Melinte Doru

ROMANIA  
JUDETUL VRANCEA  
CONSILIUL LOCAL AL COMUNEI STRAOANE

Comisia de specialitate pentru administrație publică locală,  
juridică, disciplină, apărarea ordinii și liniștii publice,  
respectarea drepturilor și libertatilor cetățenești.



## R A P O R T

Din 20.04.2022

Comisia de specialitate pentru administrație publică locală,  
juridică, disciplină, apărarea ordinii și liniștii publice, respectarea  
drepturilor și libertatilor cetățenești. din cadrul Consiliului local al comunei  
Straoane, jud. Vrancea, astazi data de 20.04.2022 , intrunit in ședință, luând în  
dezbateri PROIECTUL DE HOTARARE privind aprobarea proiectului  
"ELABORAREA ÎN FORMAT GIS A DOCUMENTAȚIILOR DE  
AMENAJARE A TERITORIULUI SI DE PLANIFICARE URBANĂ-PLAN  
URBANISTIC GENERAL AL COMUNEI STRĂOANE," Jud.Vrancea si a  
cheltuielilor legate de proiect, în vederea finanțării acestuia în cadrul Planului  
National de Redresare si Rezilienta, Componenta 10. Fondul Local.

- prevederile art. 44 din Legea nr. 273/2006 privind finanțele publice locale, cu  
modificările și completările ulterioare;  
- prevederile H.G. nr. 907/2016 privind etapele de elaborare și conținutul-cadru al  
documentațiilor tehnico-economice aferente obiectivelor/proiectelor de investiții finanțate din  
fonduri publice, modificată și completată, constată ca acesta este legal inițiat.

Pentru aceste considerente, în temeiul dispozițiilor art.129 alin 2 lit."b",  
alin.4 lit."a", art.139 alin.3 lit."a", din Ordonanța de urgență nr.57/05.07.2019  
privind Codul administrativ, în unanimitate de voturi, acordă,

### AVIZ favorabil

PROIECTULUI DE HOTARARE privind aprobarea proiectului  
"ELABORAREA ÎN FORMAT GIS A DOCUMENTAȚIILOR DE  
AMENAJARE A TERITORIULUI SI DE PLANIFICARE URBANĂ-PLAN  
URBANISTIC GENERAL AL COMUNEI STRĂOANE," Jud.Vrancea si a  
cheltuielilor legate de proiect, în vederea finanțării acestuia în cadrul Planului  
National de Redresare si Rezilienta, Componenta 10. Fondul Local., în forma inițiată  
de primar

Presedinte,

Dobrin Cristinel

Secretar,

Rîglea Viorel

Membru,

Istrate Costinel

**PROIECT DE HOTĂRÂRE**  
din 12.04.2022

*privind aprobarea proiectului "ELABORAREA ÎN FORMAT GIS A DOCUMENTAȚIILOR DE AMENAJARE A TERITORIULUI ȘI DE PLANIFICARE URBANĂ-PLAN URBANISTIC GENERAL AL COMUNEI STRĂOANE," Jud.Vrancea și a cheltuielilor legate de proiect, în vederea finanțării acestuia în cadrul Planului National de Redresare și Reziliența, Componenta 10. Fondul Local.*

PRIMARUL COMUNEI STRAOANE, JUDEȚUL VRANCEA , astăzi data de 12.04.2022

- văzând raportul Biroului Buget-finanțe , întocmit de d-l Marascu Andrei-Fabian, inspector contabil în aparatul de specialitate al primarului, prin care se propune supunerea spre aprobare a proiectului Elaborarea în format GIS a documentațiilor de amenajare a teritoriului și de planificare urbana-Plan Urbanistic General al Com.Străoane, Jud.Vrancea, în vederea finanțării acestuia în cadrul Planului national de redresare și reziliență componenta 10. Fondul local.

- prevederile art. 44 din Legea nr. 273/2006 privind finanțele publice locale, cu modificările și completările ulterioare;

- prevederile H.G. nr. 907/2016 privind etapele de elaborare și conținutul-cadru al documentațiilor tehnico-economice aferente obiectivelor/proiectelor de investiții finanțate din fonduri publice, modificată și completată

- În temeiul prevederilor art.129 alin. (2) lit. b), c) alin. (4) lit.d), art. 133 alin. (2) , art. 134 alin. (1) lit. a) art. 139 alin. (1) art. 196 alin. (1) lit. a) din O.U.G. nr. 57/2019 privind Cod administrativ, modificat și completat, inițiez și supun spre dezbateră și aprobare prezentul,

**PROIECT DE HOTĂRÂRE**

**ART 1.** Se aprobă proiectul "“ELABORAREA ÎN FORMAT GIS A DOCUMENTAȚIILOR DE AMENAJARE A TERITORIULUI ȘI DE PLANIFICARE URBANĂ-PLAN URBANISTIC GENERAL AL COMUNEI STRĂOANE," Jud.Vrancea " și a cheltuielilor legate de proiect , în vederea finanțării acestuia în cadrul Planului National de Redresare și Reziliența, Componenta 10. Fondul Local.

**ART. 2.** Se aprobă valoarea totală a proiectului **ELABORAREA ÎN FORMAT GIS A DOCUMENTAȚIILOR DE AMENAJARE A TERITORIULUI ȘI DE PLANIFICARE URBANĂ – PLAN URBANISTIC GENERAL AL COMUNEI STRAOANE, JUDEȚUL VRANCEA** în cuantum de **443.043** lei (fara TVA).

**ART 3.** Se aprobă suportarea tuturor cheltuielilor neeligibile ale proiectului **ELABORAREA ÎN FORMAT GIS A DOCUMENTAȚIILOR DE AMENAJARE A TERITORIULUI ȘI DE PLANIFICARE URBANĂ – PLAN URBANISTIC GENERAL AL COMUNEI STRAOANE, JUDEȚUL VRANCEA**

**ART.4.** Sumele reprezentând cheltuieli conexe ce pot apărea pe durata implementării proiectului **ELABORAREA ÎN FORMAT GIS A DOCUMENTAȚIILOR DE AMENAJARE A TERITORIULUI ȘI DE PLANIFICARE URBANĂ – PLAN URBANISTIC GENERAL AL COMUNEI STRAOANE, JUDEȚUL VRANCEA**, pentru implementarea proiectului în condiții optime, se vor asigura din Bugetul local al Comunei Straoane.

**ART.5.** Se vor asigura toate resursele financiare necesare implementării proiectului în condițiile rambursării/ decontării ulterioare a cheltuielilor din instrumente structurale, **inclusiv suportărea din bugetul propriu al corecțiilor ce pot fi identificate în procedura de verificare a achiziției.**

**ART 6.** Se aprobă nota de fundamentare a investiției aferente proiectului **ELABORAREA ÎN FORMAT GIS A DOCUMENTAȚIILOR DE AMENAJARE A TERITORIULUI ȘI DE PLANIFICARE URBANĂ – PLAN URBANISTIC GENERAL AL COMUNEI STRAOANE, JUDETUL VRANCEA, COMUNA STRAOANE, JUDETUL VRANCEA.**

**ART.7.** Se aprobă descrierea investitiei aferenta proiectului **ELABORAREA ÎN FORMAT GIS A DOCUMENTAȚIILOR DE AMENAJARE A TERITORIULUI ȘI DE PLANIFICARE URBANĂ – PLAN URBANISTIC GENERAL AL COMUNEI STRAOANE, JUDETUL VRANCEA,** asa cum reiese din Anexa 1.

**ART.8.** Se împuternicește DL. ZBIRCIOG VASILE, in calitate de primar al COMUNEI STRAOANE să semeneze toate actele necesare și contractul de finanțare în numele COMUNEI STRAOANE.

**ART.9.** Prezenta Hotarare, va fi comunicata in termen legal, Primarului comunei Straoane, care va asigura aducerea la indeplinire, prin Biroul Buget-Contabilitate, va fi comunicata, in termen legal, pentru controlul legalitatii actelor, de secretarul general al comunei Straoane, jud. Vrancea.

Initiatorul proiectului de hotarare  
Primar,



Avizat pentru legalitate,  
Secretar general al U.A.T.C,

Diaconu Geanina-Lenuța

Anexă la Ghidul specific  
Model F

### NOTĂ DE FUNDAMENTARE

Planului Național de Redresare și Reziliență, Componenta 10 - Fondul Local		
1.	Descrierea pe scurt a situației actuale (date statistice, elemente specifice, etc.)	Titlu apel proiect „ELABORAREA ÎN FORMAT GIS A DOCUMENTAȚIILOR DE AMENAJARE A TERITORIULUI ȘI DE PLANIFICARE URBANĂ - PLAN URBANISTIC GENERAL AL COMUNEI STRAOANE, JUDEȚUL VRANCEA”
2.	Necesitatea și oportunitatea investiției pentru care se aplică	Planul Urbanistic General al Comunei Straoane expira în anul 2023. Conform prevederilor PNR, în cadrul Politicii urbane a României (R2.) este prevăzut un obiectiv transversal denumit: Utilizarea strategică a instrumentelor digitale, care este susținut prin următoarele recomandări care să contribuie la atingerea conceptului de orase/asezări inteligente: - Actualizarea metodologiei PUG pentru a aplica o abordare digitală și dinamică; - Dezvoltarea liniilor directoare pentru orase/asezări inteligente și asigurarea coordonării dintre strategiile pentru orase/inteligente inteligente, PUG, SIDU, PMUD, PAED (energie durabilă); - Baze de date GIS (conectate, de asemenea, la PUG). Pentru a se asigura cadrul pentru reziliența localităților, punctul de pornire este reprezentat de documentațiile de planificare ale UAT, care stabilesc modul de ocupare a terenurilor. În conformitate cu prevederile Legii nr. 350/2001 privind amenajarea teritoriului și urbanismul, cu modificările și completările ulterioare, Planul urbanistic general (PUG) are atât caracter director și strategic, cât și caracter de reglementare și reprezintă principalul instrument de planificare operațională, constituind baza legală pentru realizarea programelor și acțiunilor de dezvoltare. Fiecare unitate administrativ-teritorială trebuie să își actualizeze la maximum 10 ani Planul urbanistic general în funcție de evoluția previzibilă a factorilor sociali, geografici, economici, culturali și a necesităților locale. În contextul necesității implementării unor noi concepte de dezvoltare urbană/locală care să faciliteze tranziția verde a localităților din România, actualizarea documentațiilor PUG în format GIS este esențială astfel încât să fie dezvoltată o documentație dinamică care să răspundă la cerințele și provocările actuale și viitoare.
3.	Corelarea cu proiecte deja implementate la nivel local	Proiectul se încadrează în măsurile de susținere a infrastructurii...

	<p>nivelul Comunei Straoane. Mentionam urmatoarele proiecte investitionale finalizate:</p> <ul style="list-style-type: none"> <li>- REABILITARE DRUM-STRADA CHISCIULUI-<b>IN SATUL MUNCELU, COMUNA STRAOANE, JUDETELUL VRANCEA</b>, finantat prin PNDR 2014-2020, GAL <b>PODGORIA PANCUI</b></li> <li>- <b>SALA DE SPORT</b></li> </ul> <p>In prezent, UAT Comuna Straoane are in derulare proiectul <b>RENOVARE SI DOTARE CAMIN CULTURAL, Sat Straoane, Comuna Straoane</b>, finantat prin PNDR 2014-2020, Masura 7.6</p>
4.	<p>Corelarea cu proiecte în curs de implementare de la nivel local</p>
5.	<p>Corelarea cu celelalte proiecte pentru care se aplică la finanțare</p> <p>UAT Comuna Straoane, intentioneaza sa sustina dezvoltarea infrastructurii de baza la nivel local si prin urmatoarele proiecte ce vor fi depuse pentru finantare în cadrul Planului National de Redresare si Rezilienta, Componenta 10. Fondul Local:</p> <ul style="list-style-type: none"> <li>- "RENOVARE INTEGRATA CAMIN CULTURAL STRAOANE DE SUS, COMUNA STRAOANE JUDETELUL VRANCEA"</li> <li>- "RENOVARE INTEGRATA CAMIN CULTURAL MUNCELU, COMUNA STRAOANE JUDETELUL VRANCEA"</li> <li>- AMENAJARE PISTE PENTRU BICICLETE, COMUNA STRAOANE, JUDETELUL VRANCEA</li> </ul>
6.	<p>Efectul pozitiv previzionat prin realizarea obiectivului de investiții</p> <p>Implementarea investitiei va avea ca efect atingera obiectivelor Politicii urbane a României (R2) si ale Planului National de Redresare si Rezilienta. Tinta finală a PNRR, Componenta 10 are în vedere elaborarea în format digital și aprobarea a 262 de documentații PUG (180 pentru comune, 50 pentru orase, 22 pentru municipii și 10 pentru municipiile reședință de județ, inclusiv municipiul București).</p>
7.	<p>Modul de îndeplinire a condițiilor aferente investițiilor</p> <p>Elaborarea in format GIS a PUG Comuna Straoane se va realiza prin externalizarea serviciilor catre o firma specializata.</p>
8.	<p>Descrierea procesului de implementare</p> <p>Implementarea proiectului se va realiza cu respectarea condițiilor prevazute in Ghidul Solicitantului.</p>
9.	<p>Alte informații</p> <p>-</p>

NUME SI PRENUME **MIHAEL ALEX BOGDAN**  
 DATA .....  
 SEMNĂTURA .....



RAPORT

La proiectul de hotarare, **„ELABORAREA ÎN FORMAT GIS A DOCUMENTAȚIILOR DE AMENAJARE A TERITORIULUI ȘI DE PLANIFICARE URBANĂ – PLAN URBANISTIC GENERAL AL COMUNEI STRAOANE, JUDETUL VRANCEA**  
”

Marascu Andrei-Fabian ,contabil ,in aparatul propriu de specialitate din cadrul Primariei Straoane ,judetul Vrancea , va aduc la cunostinta ca se impune initierea si spunerea spre dezbateri si aprobare a unui proiectul de hotarare pentru aprobarea investitiei **„ELABORAREA ÎN FORMAT GIS A DOCUMENTAȚIILOR DE AMENAJARE A TERITORIULUI ȘI DE PLANIFICARE URBANĂ – PLAN URBANISTIC GENERAL AL COMUNEI STRAOANE, JUDETUL VRANCEA”**

Valoarea totală a **PROIECTULUI** in valoare de, **443.043 lei (fara TVA ) 527 221 lei inclusiv TVA.**  
Se vor asigura toate resursele financiare necesare implementării proiectului în condițiile rambursării/ decontării ulterioare a cheltuielilor din instrumente structurale, **inclusiv suportarea din bugetul propriu al corecțiilor ce pot fi identificate în procedura de verificare a achiziției.**

Contabil,

Marascu Andrei-Fabian 



RAPORT

La proiectul de hotarare, **„ELABORAREA ÎN FORMAT GIS A DOCUMENTAȚIILOR DE AMENAJARE A TERITORIULUI ȘI DE PLANIFICARE URBANĂ – PLAN URBANISTIC GENERAL AL COMUNEI STRAOANE, JUDETUL VRANCEA**  
”

Marascu Andrei-Fabian ,contabil ,in aparatul propriu de specialitate din cadrul Primariei Straoane ,judetul Vrancea , va aduc la cunostinta ca se impune initierea si spunerea spre dezbatere si aprobare a unui proiectul de hotarare pentru aprobarea investitie **„ELABORAREA ÎN FORMAT GIS A DOCUMENTAȚIILOR DE AMENAJARE A TERITORIULUI ȘI DE PLANIFICARE URBANĂ – PLAN URBANISTIC GENERAL AL COMUNEI STRAOANE, JUDETUL VRANCEA”**

Valoarea totală a **PROIECTULUI** in valoare de, **443.043** lei (fara TVA ) **527 221** lei inclusiv TVA.  
Se vor asigura toate resursele financiare necesare implementării proiectului în condițiile rambursării/ decontării ulterioare a cheltuielilor din instrumente structurale, **inclusiv suportarea din bugetul propriu al corecțiilor ce pot fi identificate în procedura de verificare a achiziției.**

Contabil,

Marascu Andrei-Fabian

REFERAT DE APROBARE

La proiectul de hotarare,,**ELABORAREA ÎN FORMAT GIS A DOCUMENTAȚIILOR DE AMENAJARE A TERITORIULUI ȘI DE PLANIFICARE URBANĂ – PLAN URBANISTIC GENERAL AL COMUNEI STRAOANE, JUDETUL VRANCEA**”

Domnilor consilieri,

Vazand raportul d-l Marascu Andrei-Fabian ,contabil ,in aparatul propriu de specialitate din cadrul Primariei Straoane ,judetul Vrancea, va aduc la cunostinta urmatoarele :


- se impune initierea si spunerea spre dezbatere si aprobare a unui proiectul de hotarare pentru aprobarea investitie „**ELABORAREA ÎN FORMAT GIS A DOCUMENTAȚIILOR DE AMENAJARE A TERITORIULUI ȘI DE PLANIFICARE URBANĂ – PLAN URBANISTIC GENERAL AL COMUNEI STRAOANE, JUDETUL VRANCEA**”

Valoarea totală a **PROIECTULUI** in valoare de, **443.043** lei (fara TVA ) **527 221** lei inclusiv TVA.

Se vor asigura toate resursele financiare necesare implementării proiectului în condițiile rambursării/ decontării ulterioare a cheltuielilor din instrumente structurale, inclusiv suportărea din bugetul propriu al corecțiilor ce pot fi identificate în procedura de verificare a achiziției.

Primar,

Vasile Zbirciog



NOTĂ DE FUNDAMENTARE

<p>Planului Național de Redresare și Reziliență, Componenta 10 - Fondul Local</p>	<p>Titlu apel proiect "RENOVARE INTEGRATA CAMIN CULTURAL MUNCCELU, COMUNA STRAOANE JUDETUL VRANCEA"</p>
<p>1. Descrierea pe scurt a situației actuale (date statistice, elemente specifice, etc.)</p>	<p>Terenul care face obiectul investiției este situat în intravilanul satului Muncelul, Comuna Straoane, CF/CAD. 52501 și aparține domeniului public al comunei Straoane.</p> <p>Construcția analizată C1 - Camin cultural, prezintă o formă neregulată în plan, regim de înălțime - parter și adapostează funcțiuni specifice destinației sale.</p> <p>Ac existența = 221,00 m<sup>2</sup> Au existența = 178,49 m<sup>2</sup> Ad existența = 221,00 m<sup>2</sup> Hmax existența = 535 m la coama</p> <p>Clădirea se încadrează în clasa a III-a de importanță și expunere la cutremur, conform P100-1/2006, iar categoria de importanță este C, importanță normală.</p>
<p>2. Necesitatea și oportunitatea investiției pentru care se aplică</p>	<p>Conform expertizei tehnice, în prezent, clădirea se afla într-o stare de degradare majoră:</p> <ul style="list-style-type: none"> <li>- Degradări fizice ale materialelor structurii: desprinderi ale tencuielilor de pe fatada, și degradări ale elementelor din lemnla nivelul sarpantei</li> <li>- Degradarea planșelor din lemn, prin; putrezirea lemnului, crapături în lemn, prezența microorganismelor și a ciupercilor: Se observa crapături și infiltrații de apă la nivelul sarpantei; sunt prezente zone unde lemnul a început să putrezească, pierzând din rezistență;</li> <li>- Afectarea structurii din cauze seismice:</li> <li>- se observa infiltrații și desprinderi la nivelul tencuiei fatadelor</li> <li>- se observa degradări la nivelul sarpantei datorate lipsei etanșității învelitorii pe durata de exploatare a clădirii</li> <li>- se observa fisurarea și dislocarea parțială a trotuarelor perimetrare și a finisajelor treptelor exterioare</li> </ul> <p>Degradări din cauze seismice: se observa rupturi și crapături majore ale peretilor structurali de zidarie</p>


3.	Corelarea cu proiecte deja implementate la nivel local	<p>Proiectul se încadrează în măsurile de susținere a infrastructurii de bază la nivelul Comunei Straoane. Menționăm următoarele proiecte investitoriale finalizate:</p> <ul style="list-style-type: none"> <li>- REABILITARE DRUM-STRADA CHISCULUI-ÎN SATUL MUNCELUI, COMUNA STRAOANE, JUDEȚUL VRANCEA, finanțat prin PNDR 2014-2020, GAL PODGORIA PANCIU</li> <li>- <del>SALA DE SPORT</del></li> </ul>
4.	Corelarea cu proiecte în curs de implementare de la nivel local	<p>În prezent, UAT Comuna Straoane are în derulare proiectul RENOVARIE ȘI DOTARE CAMIN CULTURAL, Sat Straoane, Comuna Straoane, finanțat prin PNDR 2014-2020, Masura 7.6</p>
5.	Corelarea cu celelalte proiecte pentru care se aplică la finanțare	<p>UAT Comuna Straoane, intenționează să susțină dezvoltarea infrastructurii culturale la nivel local și prin proiectul: "RENOVARE INTEGRATĂ CAMIN CULTURAL STRAOANE DE SUS, COMUNA STRAOANE JUDEȚUL VRANCEA" ce va fi deus pentru finanțare în cadrul Planului National de Redresare și Rezilienta, Componenta 10. Fondul Local</p>
6.	Efectul pozitiv previzionat prin realizarea obiectivului de investiții	<p>Prin realizarea măsurilor de intervenție propuse prin proiect, construcția expertizată se va înscrie în clasa a IV a de risc seismic, corespunzătoare construcțiilor la care răspunsul seismic așteptat este similar celui obținut la construcțiile proiectate pe baza prescripțiilor în vigoare.</p>
7.	Modul de îndeplinire a condițiilor aferente investițiilor	<p>Conform expertizei tehnice se recomandă următoarele lucrări minime:</p> <ul style="list-style-type: none"> <li>- Desfacerea sarpantei și imveltorisii refacerea acesteia din elemente de lemn ecarisat, ignifugat și aseptizat și montarea unei imveltoricare să asigure etanșeitatea și impermeabilitatea acoperisului</li> <li>- Se vor desface toate tencuielile și se vor umple toate crapăturile cu lapte de ciment și adăos de aracet 40% sau echivalent (rasina epoxidică)</li> <li>- Realizarea unor centuri de beton armat cu înălțimea minimă 25 cm și lățimea egală cu cea a peretilor de zidărie pe tot conturul peretilor, în care vor fi încastrate camăsuielele peretilor și pe care se sprijina planseul</li> <li>- Toate golurile vor fi bordate cu elemente din beton armat, respectând prevederile din Codul de Proiectare pentru Structuri de Zidărie CR6-2006</li> <li>- Centurile vor fi armate longitudinal cu bare BST500C și transversal cu erețieri BST500C dispusi la maxim 15 cm</li> <li>- Camăsuirea fundațiilor pe ambele fețe cu 15 cm de beton armat cu două randuri de bare independente sau plase sudate, asigurarea capacității de preluare a eforturilor de întindere transmise de teren și a unei lățimi minime a talpii de fundare de 60 cm</li> <li>- Camăsuielele fundațiilor se vor încastra în centurile de la baza peretilor și se vor ancora în fundațiile existente prin montarea unor conectori fixați cu rasini epoxidice</li> <li>- Se vor desface pardoselile împreună cu stratul suport și se va monta o</li> </ul>

8.	<p>Descrierea procesului de implementare</p>
9.	<p>Alte informatii</p>

placa din beton armat cu doua randuri de plasa sudata, incastrata in centurile ecclisa ale peretilor.

- Placade la nivelul pardoseli se va monta pe un strat de pietris tasat, un strat termoizolator de 10 cm din polistiren extrudat si o folie anticondens din material compozit
- Hidroizolarea fundatiilor prin refacerea trotuarului perimetral si sigilarea rosturilor dintre acesta si soclu cladirii cu un cordon de bitum filerizat
- Stabilirea clasei energetice a cladirii in urma intocmirii unui audit energetic. Se vor respecta recomandările auditului energetic pentru a se ajunge la clasa energetica propusa prin acesta
- Se vor reface reface glafurile si pervazele cu respectarea mentiunilor din auditul energetic
- Se vor deface trotuarele perimetrare si se va executa o sistemtizare a terenului astfel incat sa se respecte conditiile de fundare detaliate in studiul geotehnic realizat pe amplasament
- Se va reface trotuarul perimetral al cladirii cu beton C20/25 armat cu plasa sudata, montat pe o folie de polietilena si un strat de balast compact cu grosimea minima de 10 cm. La interfata cu soclul cladirii se va executa un cordon din bitum filerizat pe tot perimetrul cladirii, iar acesta va fi acoperit de termosistemul aplicat pe soclu
- Se va desface sistemul pluvial existent si se va realiza un sistem corespunzator de preluare a apelor pluviale.

Implementarea proiectului se va realiza cu respectarea conditiilor prevazute in Ghidul Solicitantului.

NUME SI PRENUME MARASCU ANDREI FABIAN  
 DATA .....  
 SEMNĂTURA  .....